Образец по чл. 53, ал. 6 от НСГ

Изготвил:
т.л. Белгин Акиф – спец. л-во техн. по д-ва
/име, фамилия,/ подпис: .....
дата: 30.11.2018 г.
№ и дата на удостоверението за упражняване на лесовъдска практика: 11244/2015 г.

Одобрил:
инж.Йорданка Джелепова – ст.лесничей
име, фамилия,/ подпис: .....
дата 30.11.2018 г.
№ и дата на удостоверението за упражняване на лесовъдска практика: 1124/2012 г.

ТЕХНОЛОГИЧЕН ПЛАН № 1

За добив на дървесина от отдел **287** подотдел **н**
На ТП ДЛС „Женда" гр.Кърджали
Община Черноочене ; Землище с. Водач;
имот с (кадастрален идентификатор/КВС) №....., */попълва се само за недържавни гори/*

I. Схема за добива на дървесина от насаждението

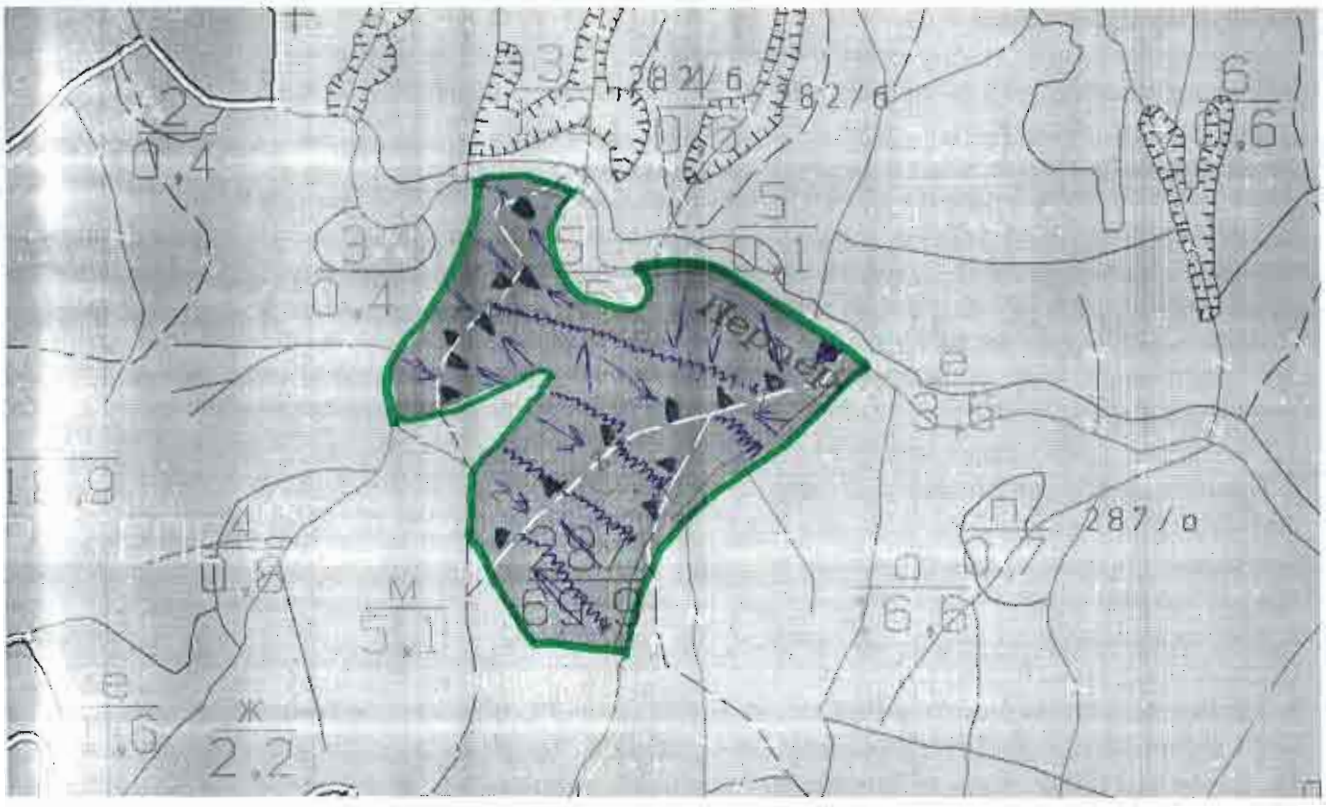

Легенда:

- проектирани коларски вр. извозни пътища
- съществуващи извозни пътища
- съществуващ автомобилен път
- технологична просека
- посока на извоз
- короядно петно
- проектирани тракторни вр. извозни пътища
- временен склад
- трасе на въжена линия
- проектиран автомобилен път
- граница на подотдел

II. Характеристика на насаждението

1.Вид на сечта ..... **прореждане**...../ интензивност **20 %**
Втори вид сеч ..../ интензивност %
2.Площ на подотдела **7,3 ха** Размер на сечището **7,3 ха**

3. Състав по план/програма **чб9, бб1,** действителен: **чб9, бб1**
4. Запас на 1 ха: с клони **304** куб.м/ха , без клони **241** куб. м/ха.
5. Среден наклон на терена **19** градуса.
6. Очакван добив от маркираната дървесина **631** лежаща маса, куб.м.

дърв. вид / категория	чб	бб			дърв. вид / категория	чб	бб			вършина	
едра					дребна	**38**	**16**				
средна	**71**	**30**			дърва	**322**	**154**				

7.Наличие и характеристика на подраста преди сечта (състав, възраст, средна височина, % на покритие).
8. Средно извозно разстояние .....100 м.....;
9. Други характеристики на насаждението (*токовища, сватбовища, надлесни дървета, сервитути, защитени територии, Натура 2000, защитени видове описани в доклада за гори с висока консервационна стойност, мъртва дървесина, вододайни зони, биологично разнообразие и др.)* **извън натура 2000**

III. Технологични указания

1. Дървесината в насаждението да се добива при спазване на технологичната схема по т. I
2.Сечта ще се извършва с (моторен трион, ръчно, машини; кастренето на отсечените стъбла се извършва: в сечище,навременен склад) **с бензиномоторен трион, кастренето се извършва в сечището**.
3.Извозът от сечището до временните складове ще се осъществява със специализиран трактор (универсал) и животинска тяга и на самар, и ръчно. Извозът на дървесината ще се осъществява на къси секции и на сортименти, изцяло натоварени.
(цели стъбла, дълги/къси секции, сортименти, чипс и др.; с влачене по терена, изцяло натоварени).
4. Проектирани нови горски автомобилни пътища съгласно Наредба 5 за строителството в горските територии без промяна на предназначението им: дължина .....м. широчина .....м.
5. Изграждане и ремонт на временни извозни горски пътища:
5.1 Тракторни – допустимо разстояние между тях .....м (не по-малко от 40 м), дължина .....м, широчина 4 м.
5.2 Коларски - разстояние между тях.....м (не по-малко от 40 м), дължина .....м, широчина ... м
6. Просеки за въжени линии: ..... бр.
допустимо разстояние между просеките ..... м., дължина ..... м., широчина ..... м.
7. Направа на технологични просеки .....бр.
допустимо разстояние между тях .....м., дължина .....м., широчина ..... м.
8. Изграждане на нови временни складове (бр., площ в ха)
.....
9. Мерки за опазване на оставащите на корен дървета, подраста, младиняка и почвата: При сечта и извоза на дървесина да се опазват оставащите на корен дървета и младиняка.
10. Начини за почистване на сечището: **Разнасяне равномерно в сечището.**
11. Други указания: **Да се спазват разпоредбите ЗГ и подзаконовите актове по прилагането му. Да се изнасят битовите отпадъци от сечището извън горските територии на определените за това места.**
12. Всички операции по подготвителните и основните работи да се извършват съгласно изискванията на Правилника за здравословни и безопасни условия на труд в горите и правилата за противопожарна безопасност в горите.

ЗАПОЗНАТ с технологичния план: ...../попълва се след издаването на позволителното за сеч/
Лицето по чл. 108, ал. 2 от ЗГ, на което е издадено позволително за сеч № .....
.....
/ трите имена, подпис, дата - /
№ и дата на удостоверението за упражняване на лесовъдска практика: .....

Образец по чл. 53, ал. 6 от НСГ

Изготвил:
т.л. Белгин Акиф – спец. л-во техн. по д-ва
/име, фамилия,/ подпис: .....
дата: 30.11.2018 г.
№ и дата на удостоверението за упражняване на лесовъдска практика: 11244/2015 г.

Одобрил:
инж.Йорданка Джелепова – ст.лесничей
име, фамилия,/ подпис: .....
дата ..30.11.....2018 г.,
№ и дата на удостоверението за упражняване на лесовъдска практика: 1124/2012 г.

ТЕХНОЛОГИЧЕН ПЛАН № 1

За добив на дървесина от отдел **287** подотдел **о**
На ТП ДЛС „Женда" гр.Кърджали
Община Черноочене ; Землище с. Житница;
имот с (кадастрален идентификатор/КВС) №....., */попълва се само за недържавни гори/*

I. Схема за добива на дървесина от насаждението

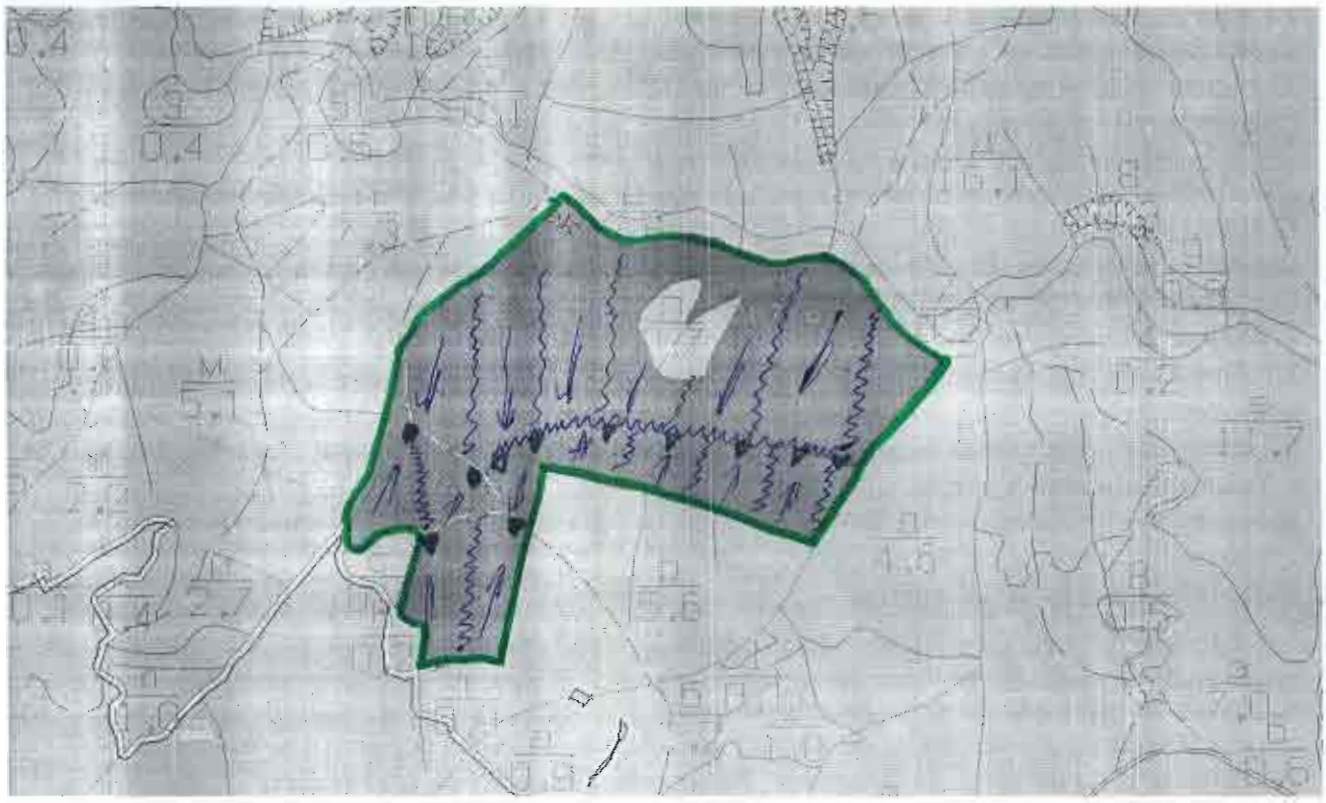

Легенда:

- проектирани коларски вр. извозни пътища
- съществуващи извозни пътища
- съществуващ автомобилен път
- технологична просека
- посока на извоз
- короядно петно
- проектирани тракторни вр. извозни пътища
- временен склад
- трасе на въжена линия
- проектиран автомобилен път
- граница на подотдел

II. Характеристика на насаждението

1.Вид на сечта ..... **прореждане**...../ интензивност **20 %**
Втори вид сеч ..../ интензивност %
2.Площ на подотдела **16,6 ха** Размер на сечището **16,6 ха**

3. Състав по план/програма **чб9, бб1,** действителен: **чб9, бб1**
4. Запас на 1 ха: с клони **289** куб.м/ха , без клони **233** куб. м/ха.
5. Среден наклон на терена **18** градуса.
6. Очакван добив от маркираната дървесина **432** лежаща маса, куб.м.

дърв. вид / категория	чб	бб			дърв. вид / категория	чб	бб			връшина	
едра					дребна	36	3				
средна	45	6			дърва	310	32				

7.Наличие и характеристика на подраста преди сечта (състав, възраст, средна височина, % на покритие).
8. Средно извозно разстояние .....100 м.....;
9. Други характеристики на насаждението (*токовища, сватбовища, надлесни дървета, сервитути, защитени територии, Натура 2000, защитени видове описани в доклада за гори с висока консервационна стойност, мъртва дървесина, вододайни зони, биологично разнообразие и др.)* **извън натура 2000**

III. Технологични указания

1. Дървесината в насаждението да се добива при спазване на технологичната схема по т. I
2.Сечта ще се извършва с (моторен трион, ръчно, машини; кастренето на отсечените стъбла се извършва: в сечище,навременен склад) **с бензиномоторен трион, кастренето се извършва в сечището.**
3.Извозът от сечището до временните складове ще се осъществява със специализиран трактор (универсал) и животинска тяга и на самар, и ръчно. Извозът на дървесината ще се осъществява на къси секции и на сортименти, изцяло натоварени.
(цели стъбла, дълги/къси секции, сортименти, чипс и др.; с влачене по терена, изцяло натоварени).
4. Проектирани нови горски автомобилни пътища съгласно Наредба 5 за строителството в горските територии без промяна на предназначението им: дължина .....м. широчина .....м.
5. Изграждане и ремонт на временни извозни горски пътища:
5.1 Тракторни – допустимо разстояние между тях .....м (не по-малко от 40 м), дължина .....м, широчина 4 м.
5.2 Коларски - разстояние между тях.....м (не по-малко от 40 м), дължина .....м, широчина ... м
6. Просеки за въжени линии: ..... бр.
допустимо разстояние между просеките ..... м., дължина ..... м., широчина ..... м.
7. Направа на технологични просеки .....бр.
допустимо разстояние между тях .....м., дължина .....м., широчина ..... м.
8. Изграждане на нови временни складове (бр., площ в ха)
.....
9. Мерки за опазване на оставащите на корен дървета, подраста, младиняка и почвата: При сечта и извоза на дървесина да се опазват оставащите на корен дървета и младиняка.
10. Начини за почистване на сечището: **Разнасяне равномерно в сечището.**
11. Други указания: **Да се спазват разпоредбите ЗГ и подзаконовите актове по прилагането му. Да се изнасят битовите отпадъци от сечището извън горските територии на определените за това места.**
12. Всички операции по подготвителните и основните работи да се извършват съгласно изискванията на Правилника за здравословни и безопасни условия на труд в горите и правилата за противопожарна безопасност в горите.

ЗАПОЗНАТ с технологичния план: ...../попълва се след издаването на позволителното за сеч/
Лицето по чл. 108, ал. 2 от ЗГ, на което е издадено позволително за сеч № .....
.....
/ трите имена, подпис, дата - /
№ и дата на удостоверението за упражняване на лесовъдска практика: .....

Образец по чл. 53, ал. 6 от НСГ

Изготвил:
т.л. Белгин Акиф – спец. л-во/техн. по д-ва
/име, фамилия,/ подпис: .....
дата: 30.11.2018 г.
№ и дата на удостоверението за упражняване на лесовъдска практика: 11244/2015 г.

Одобрил:
инж.Йорданка Джелепова – ст.лесничей
име, фамилия,/ подпис: .....
дата ...30.11.....2018 г.,
№ и дата на удостоверението за упражняване на лесовъдска практика: 1124/2012 г.

ТЕХНОЛОГИЧЕН ПЛАН № 1

За добив на дървесина от отдел **289** подотдел **а**
На ТП ДЛС „Женда" гр.Кърджали
Община Черноочене ; Землище с. Бели вир;
имот с (кадастрален идентификатор/КВС) №....., */попълва се само за недържавни гори/*

I. Схема за добива на дървесина от насаждението

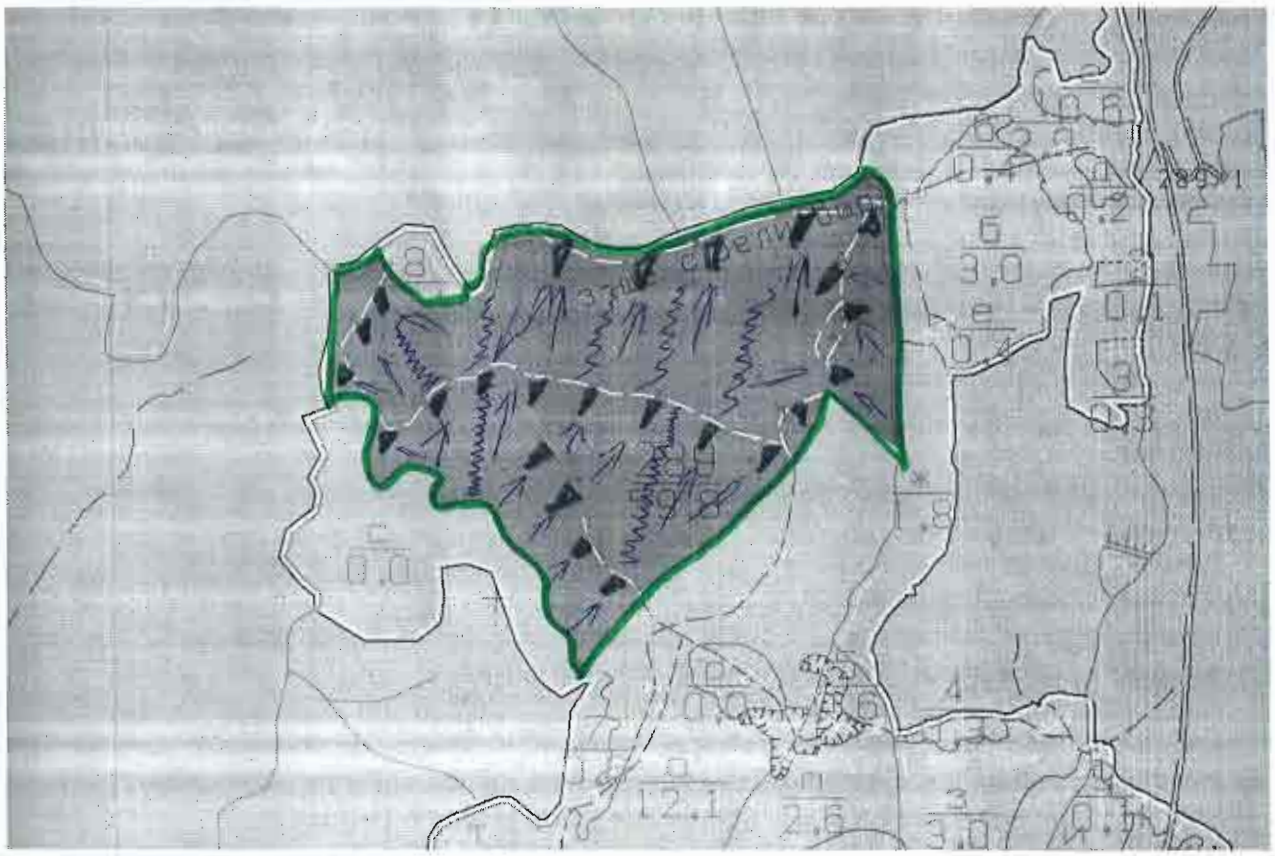

Легенда:

- проектирани коларски вр. извозни пътища
- съществуващи извозни пътища
- съществуващ автомобилен път
- технологична просека
- посока на извоз
- короядно петно
- проектирани тракторни вр. извозни пътища
- временен склад
- трасе на въжена линия
- проектиран автомобилен път
- граница на подотдел

II. Характеристика на насаждението

1.Вид на сечта ..... **прореждане**...../ интензивност **20 %**
Втори вид сеч ..../ интензивност %
2.Площ на подотдела **18,5 ха** Размер на сечището **18,5 ха**

3. Състав по план/програма **чбб, ббl, акдр1, бл2** действителен: **чбб, ббl, акдр1, бл2**
4. Запас на 1 ха: с клони **207** куб.м/ха , без клони **160** куб. м/ха.
5. Среден наклон на терена **16** градуса.
6. Очакван добив от маркираната дървесина **528** лежаща маса, куб.м.

дърв. вид / категория	чб	бб	акдр	бл	дърв. вид / категория	чб	бб	акдр	бл	вършина	
едра		2	1		дребна	32	5	3			
средна	180	28	19		дърва	188	27	18	25		

7.Наличие и характеристика на подраста преди сечта (състав, възраст, средна височина, % на покритие).
8. Средно извозно разстояние .....100 м.....;
9. Други характеристики на насаждението (*токовища, сватбовища, надлесни дървета, сервитути, защитени територии, Натура 2000, защитени видове описани в доклада за гори с висока консервационна стойност, мъртва дървесина, вододайни зони, биологично разнообразие и др.)* **извън натура 2000**

III. Технологични указания

1. Дървесината в насаждението да се добива при спазване на технологичната схема по т. I
2.Сечта ще се извършва с (моторен трион, ръчно, машини; кастренето на отсечените стъбла се извършва: в сечище,навременен склад) **с бензиномоторен трион, кастренето се извършва в сечището.**
3.Извозът от сечището до временните складове ще се осъществява със специализиран трактор (универсал) и животинска тяга и на самар, и ръчно. Извозът на дървесината ще се осъществява на къси секции и на сортименти, изцяло натоварени.
(цели стъбла, дълги/къси секции, сортименти, чипс и др.; с влачене по терена, изцяло натоварени).
4. Проектирани нови горски автомобилни пътища съгласно Наредба 5 за строителството в горските територии без промяна на предназначението им: дължина .....м. широчина .....м.
5. Изграждане и ремонт на временни извозни горски пътища:
5.1 Тракторни – допустимо разстояние между тях .....м (не по-малко от 40 м), дължина .....м, широчина 4 м.
5.2 Коларски - разстояние между тях.....м (не по-малко от 40 м), дължина .....м, широчина ... м
6. Просеки за въжени линии: ..... бр.
допустимо разстояние между просеките ..... м., дължина ..... м., широчина ..... м.
7. Направа на технологични просеки .....бр.
допустимо разстояние между тях .....м., дължина .....м., широчина ..... м.
8. Изграждане на нови временни складове (бр., площ в ха)
.....
9. Мерки за опазване на оставащите на корен дървета, подраста, младиняка и почвата: При сечта и извоза на дървесина да се опазват оставащите на корен дървета и младиняка.
10. Начини за почистване на сечището: **Разнасяне равномерно в сечището.**
11. Други указания: **Да се спазват разпоредбите ЗГ и подзаконовите актове по прилагането му. Да се изнасят битовите отпадъци от сечището извън горските територии на определените за това места.**
12. Всички операции по подготвителните и основните работи да се извършват съгласно изискванията на Правилника за здравословни и безопасни условия на труд в горите и правилата за противопожарна безопасност в горите.

ЗАПОЗНАТ с технологичния план: ...../попълва се след издаването на позволителното за сеч/
Лицето по чл. 108, ал. 2 от ЗГ, на което е издадено позволително за сеч № .....
.....
/ трите имена, подпис, дата - /
№ и дата на удостоверението за упражняване на лесовъдска практика: .....

Образец по чл. 53, ал. 6 от НСГ

Изготвил:
т.л. Белгин Акиф – спец. л-во техн. по д-ва
/име, фамилия,/ подпис: .....
дата: 30.11.2018 г.
№ и дата на удостоверението за упражняване на лесовъдска практика: 11244/2015 г.

Одобрил:
инж.Йорданка Джелепова – ст.лесничей
име, фамилия,/ подпис: .....
дата ....30.11.....2018 г.
№ и дата на удостоверението за упражняване на лесовъдска практика: 1124/2012 г.

ТЕХНОЛОГИЧЕН ПЛАН № 1

За добив на дървесина от отдел **289** подотдел **о**
На ТП ДЛС „Женда" гр.Кърджали
Община Черноочене ; Землище с. Бели вир;
имот с (кадастрален идентификатор/КВС) №....., */попълва се само за недържавни гори/*

I. Схема за добива на дървесина от насаждението

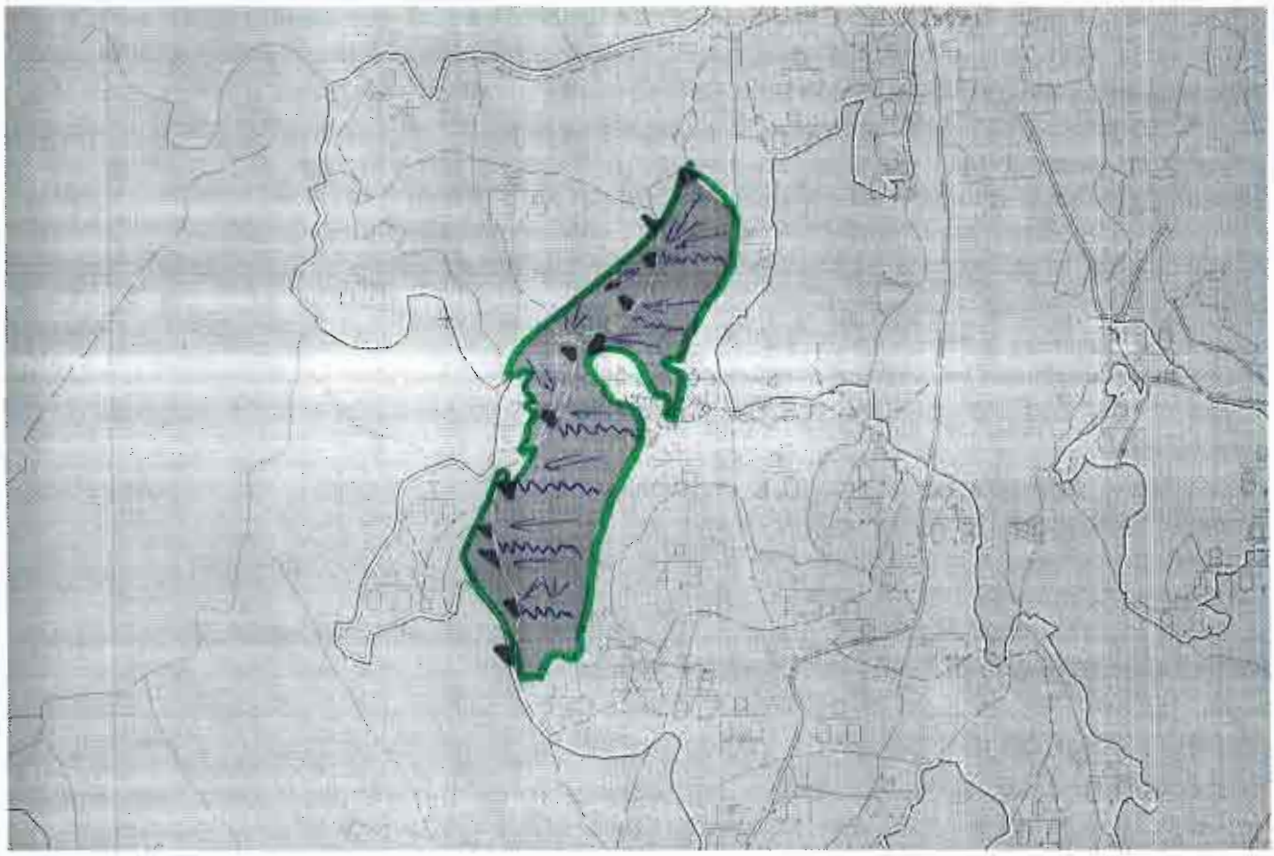

Легенда:

- проектирани колареки вр. извозни пътища
- съществуващи извозни пътища
- съществуващ автомобилен път
- технологична просека
- посока на извоз
- короядно петно
- проектирани тракторни вр. извозни пътища
- временен склад
- трасе на въжена линия
- проектиран автомобилен път
- граница на подотдел

II. Характеристика на насаждението

1.Вид на сечта ..... **прореждане**...../ интензивност **20 %**
Втори вид сеч ..../ интензивност %
2.Площ на подотдела **12,1 ха** Размер на сечището **12,1 ха**

3. Състав по план/програма **чб7, бл2, здб1** действителен: **чб7, бл2, здб1**
4. Запас на 1 ха: с клони **163** куб.м/ха , без клони **119** куб. м/ха.
5. Среден наклон на терена **21** градуса.
6. Очакван добив от маркираната дървесина **274** лежаща маса, куб.м.

дърв. вид / категория	чб	бл	здб		дърв. вид / категория	чб	бл	здб		върщина	
едра					дребна	**20**					
средна	**112**				дърва	**117**	17	8			

7.Наличие и характеристика на подраста преди сечта (състав, възраст, средна височина, % на покритие).
8. Средно извозно разстояние .....100 м.....;
9. Други характеристики на насаждението (*токовища, сватбовища, надлесни дървета, сервитути, защитени територии, Натура 2000, защитени видове описани в доклада за гори с висока консервационна стойност, мъртва дървесина, вододайни зони, биологично разнообразие и др.)* **извън натура 2000**

III. Технологични указания

1. Дървесината в насаждението да се добива при спазване на технологичната схема по т. I
2.Сечта ще се извършва с (моторен трион, ръчно, машини; кастренето на отсечените стъбла се извършва: в сечище,навременен склад) **с бензиномоторен трион, кастренето се извършва в сечището.**
3.Извозът от сечището до временните складове ще се осъществява със специализиран трактор (универсал) и животинска тяга и на самар, и ръчно. Извозът на дървесината ще се осъществява на къси секции и на сортименти, изцяло натоварени.
(цели стъбла, дълги/къси секции, сортименти, чипс и др.; с влачене по терена, изцяло натоварени).
4. Проектирани нови горски автомобилни пътища съгласно Наредба 5 за строителството в горските територии без промяна на предназначението им: дължина .....м. широчина .....м.
5. Изграждане и ремонт на временни извозни горски пътища:
5.1 Тракторни – допустимо разстояние между тях .....м (не по-малко от 40 м), дължина .....м, широчина 4 м.
5.2 Коларски - разстояние между тях.....м (не по-малко от 40 м), дължина .....м, широчина ... м
6. Просеки за въжени линии: ..... бр.
допустимо разстояние между просеките ..... м., дължина ..... м., широчина ..... м.
7. Направа на технологични просеки .....бр.
допустимо разстояние между тях .....м., дължина .....м., широчина ..... м.
8. Изграждане на нови временни складове (бр., площ в ха)
.....
9. Мерки за опазване на оставащите на корен дървета, подраста, младиняка и почвата: При сечта и извоза на дървесина да се опазват оставащите на корен дървета и младиняка.
10. Начини за почистване на сечището: **Разнасяне равномерно в сечището.**
11. Други указания: **Да се спазват разпоредбите ЗГ и подзаконовите актове по прилагането му. Да се изнасят битовите отпадъци от сечището извън горските територии на определените за това места.**
12. Всички операции по подготвителните и основните работи да се извършват съгласно изискванията на Правилника за здравословни и безопасни условия на труд в горите и правилата за противопожарна безопасност в горите.

ЗАПОЗНАТ с технологичния план: ...../попълва се след издаването на позволителното за сеч/
Лицето по чл. 108, ал. 2 от ЗГ, на което е издадено позволително за сеч № .....
.....
/ трите имена, подпис, дата - /
№ и дата на удостоверението за упражняване на лесовъдска практика: .....

Образец по чл. 53, ал. 6 от НСГ

Изготвил:
т.л. Белгин Акиф – спец. л-во техн. по д-ва
/име, фамилия,/ подпис: .....
дата: 30.11.2018 г.
№ и дата на удостоверението за упражняване на лесовъдска практика: 11244/2015 г.

Одобрил:
инж.Йорданка Джелепова – ст.лесничей
име, фамилия,/ подпис: .....
дата ...30.11.2018 г.
№ и дата на удостоверението за упражняване на лесовъдска практика: 1124/2012 г.

ТЕХНОЛОГИЧЕН ПЛАН № 1

За добив на дървесина от отдел **289** подотдел **п**
На ТП ДЛС „Женда" гр.Кърджали
Община Черноочене ; Землище с. Бели вир;
имот с (кадастрален идентификатор/КВС) №....., */попълва се само за недържавни гори/*

I. Схема за добива на дървесина от насаждението

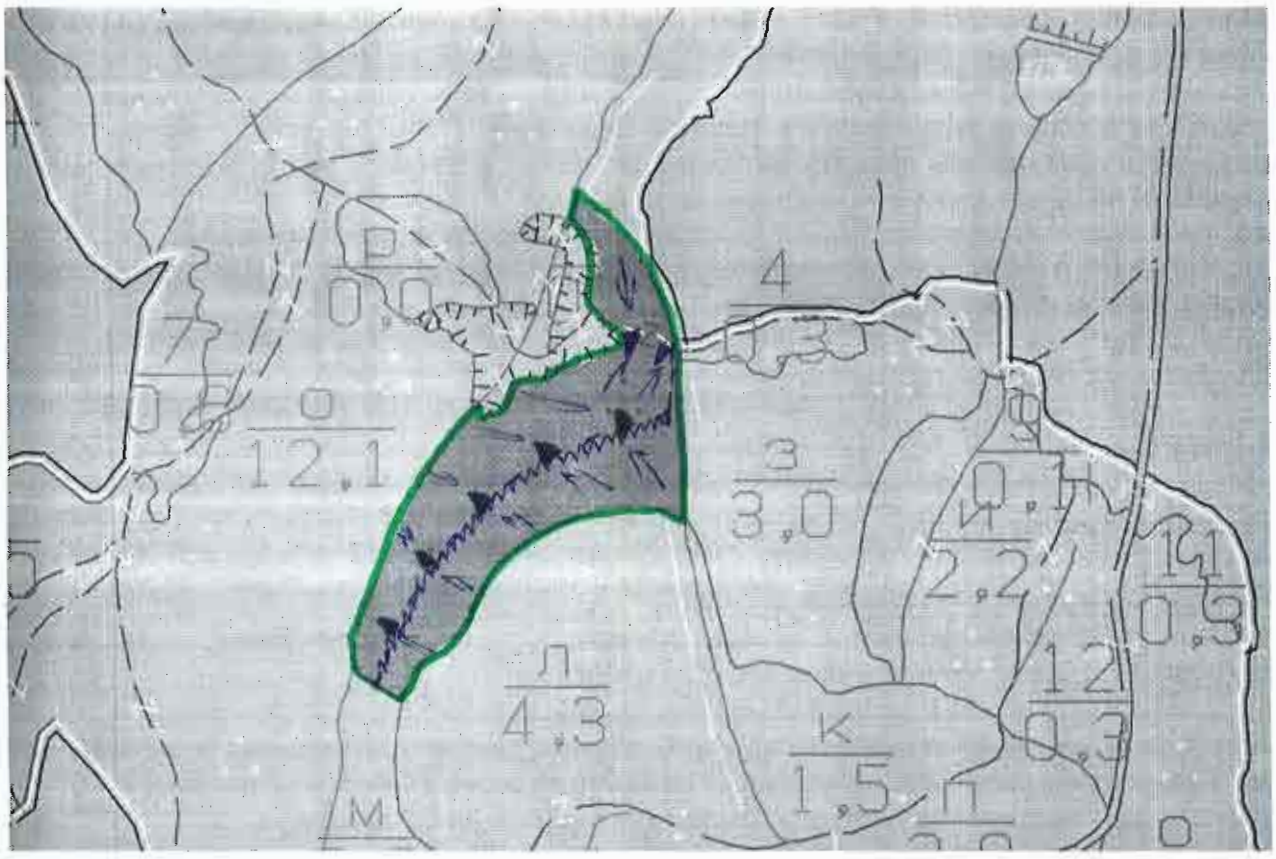

Легенда:

- проектирани коларски вр. извозни пътища
- съществуващи извозни пътища
- съществуващ автомобилен път
- технологична просека
- посока на извоз
- коронадно петно
- проектирани тракторни вр. извозни пътища
- временен склад
- трасе на въжена линия
- проектиран автомобилен път
- граница на подотдел

II. Характеристика на насаждението

1.Вид на сечта ..... **прореждане**...../ интензивност **20 %**
Втори вид сеч ..../ интензивност %
2.Площ на подотдела **2,6 ха** Размер на сечището **2,6 ха**

3. Състав по план/програма **бб8, чб2** действителен: **бб8, чб2**
4. Запас на 1 ха: с клони **161** куб.м/ха , без клони **117** куб. м/ха.
5. Среден наклон на терена **16** градуса.
6. Очакван добив от маркираната дървесина **42** лежаща маса, куб.м.

дърв. вид / категория	бб	чб			дърв. вид / категория	бб	чб			връшина	
едра					дребна	3	1				
средна	5	1			дърва	27	5				

7.Наличие и характеристика на подраста преди сечта (състав, възраст, средна височина, % на покритие).
8. Средно извозно разстояние .....100 м.....;
9. Други характеристики на насаждението (*токовища, сватбовища, надлесни дървета, сервитути, защитени територии, Натура 2000, защитени видове описани в доклада за гори с висока консервационна стойност, мъртва дървесина, вододайни зони, биологично разнообразие и др.)* **извън натура 2000**

III. Технологични указания

1. Дървесината в насаждението да се добива при спазване на технологичната схема по т. I
2.Сечта ще се извършва с (моторен трион, ръчно, машини; кастренето на отсечените стъбла се извършва: в сечище,навременен склад) **с бензиномоторен трион, кастренето се извършва в сечището**.
3.Извозът от сечището до временните складове ще се осъществява със специализиран трактор (универсал) и животинска тяга и на самар, и ръчно. Извозът на дървесината ще се осъществява на къси секции и на сортименти, изцяло натоварени.
(цели стъбла, дълги/къси секции, сортименти, чипс и др.; с влачене по терена, изцяло натоварени).
4. Проектирани нови горски автомобилни пътища съгласно Наредба 5 за строителството в горските територии без промяна на предназначението им: дължина .....м. широчина .....м.
5. Изграждане и ремонт на временни извозни горски пътища:
5.1 Тракторни – допустимо разстояние между тях .....м (не по-малко от 40 м), дължина .....м, широчина 4 м.
5.2 Коларски - разстояние между тях.....м (не по-малко от 40 м), дължина .....м, широчина ... м
6. Просеки за въжени линии: ..... бр.
допустимо разстояние между просеките ..... м., дължина ..... м., широчина ..... м.
7. Направа на технологични просеки .....бр.
допустимо разстояние между тях .....м., дължина .....м., широчина ..... м.
8. Изграждане на нови временни складове (бр., площ в ха)
.....
9. Мерки за опазване на оставащите на корен дървета, подраста, младиняка и почвата: При сечта и извоза на дървесина да се опазват оставащите на корен дървета и младиняка.
10. Начини за почистване на сечището: **Разнасяне равномерно в сечището.**
11. Други указания: **Да се спазват разпоредбите ЗГ и подзаконовите актове по прилагането му. Да се изнасят битовите отпадъци от сечището извън горските територии на определените за това места.**
12. Всички операции по подготвителните и основните работи да се извършват съгласно изискванията на Правилника за здравословни и безопасни условия на труд в горите и правилата за противопожарна безопасност в горите.

ЗАПОЗНАТ с технологичния план: ...../попълва се след издаването на позволителното за сеч/
Лицето по чл. 108, ал. 2 от ЗГ, на което е издадено позволително за сеч № .....
.....
/ трите имена, подпис, дата - /
№ и дата на удостоверението за упражняване на лесовъдска практика: .....

Образец по чл. 53, ал. 6 от НСГ

Изготвил:
т.л. Белгин Акиф – спец. лъо техн. по д-ва
/име, фамилия,/ подпис: .....
дата: 30.11.2018 г.
№ и дата на удостоверението за упражняване на лесовъдска практика: 11244/2015 г.

Одобрил:
инж.Йорданка Джелепова – ст.лесничей
име, фамилия,/ подпис: .....
дата ...30.11.2018 г.,
№ и дата на удостоверението за упражняване на лесовъдска практика: 1124/2012 г.

ТЕХНОЛОГИЧЕН ПЛАН № 1

За добив на дървесина от отдел **290** подотдел **ф**
На ТП ДЛС „Женда" гр.Кърджали
Община Черноочене ; Землище с. Бели вир;
имот с (кадастрален идентификатор/КВС) №....., */попълва се само за недържавни гори/*

I. Схема за добива на дървесина от насаждението



Легенда:

- проектирани коларски вр. извозни пътища
- съществуващи извозни пътища
- съществуващ автомобилен път
- технологична просека
- посока на извоз
- короядно петно
- проектирани тракторни вр. извозни пътища
- временен склад
- трасе на въжена линия
- проектиран автомобилен път
- граница на подотдел

II. Характеристика на насаждението

1.Вид на сечта ..... **прореждане**...../ интензивност **20 %**
Втори вид сеч ..../ интензивност %
2.Площ на подотдела **4,3 ха** . Размер на сечището **4,0 ха**

3. Състав по план/програма **бб10** действителен: **бб10**
4. Запас на 1 ха: с клони **239** куб.м/ха , без клони **188** куб. м/ха.
5. Среден наклон на терена **16** градуса.
6. Очакван добив от маркираната дървесина **83** лежаща маса, куб.м.

дърв. вид / категория	бб				дърв. вид / категория	бб				вършина	
едра					дребна	7					
средна	37				дърва	39					

7.Наличие и характеристика на подраста преди сечта (състав, възраст, средна височина, % на покритие).
8. Средно извозно разстояние .....100 м.....;
9. Други характеристики на насаждението (*токовища, сватбовища, надлесни дървета, сервитути, защитени територии, Натура 2000, защитени видове описани в доклада за гори с висока консервационна стойност, мъртва дървесина, вододайни зони, биологично разнообразие и др.)* **извън натура 2000**

III. Технологични указания

1. Дървесината в насаждението да се добива при спазване на технологичната схема по т. I
2.Сечта ще се извършва с (моторен трион, ръчно, машини; кастренето на отсечените стъбла се извършва: в сечище,навременен склад) **с бензиномоторен трион, кастренето се извършва в сечището**.
3.Извозът от сечището до временните складове ще се осъществява със специализиран трактор (универсал) и животинска тяга и на самар, и ръчно. Извозът на дървесината ще се осъществява на къси секции и на сортименти, изцяло натоварени.
(цели стъбла, дълги/къси секции, сортименти, чипс и др.; с влачене по терена, изцяло натоварени).
4. Проектирани нови горски автомобилни пътища съгласно Наредба 5 за строителството в горските територии без промяна на предназначението им: дължина .....м. широчина .....м.
5. Изграждане и ремонт на временни извозни горски пътища:
5.1 Тракторни – допустимо разстояние между тях .....м (не по-малко от 40 м), дължина .....м, широчина 4 м.
5.2 Коларски - разстояние между тях.....м (не по-малко от 40 м), дължина .....м, широчина ... м
6. Просеки за въжени линии: ..... бр.
допустимо разстояние между просеките ..... м., дължина ..... м., широчина ..... м.
7. Направа на технологични просеки .....бр.
допустимо разстояние между тях .....м., дължина .....м., широчина ..... м.
8. Изграждане на нови временни складове (бр., площ в ха)
.....
9. Мерки за опазване на оставащите на корен дървета, подраста, младиняка и почвата: При сечта и извоза на дървесина да се опазват оставащите на корен дървета и младиняка.
10. Начини за почистване на сечището: **Разнасяне равномерно в сечището.**
11. Други указания: **Да се спазват разпоредбите ЗГ и подзаконовите актове по прилагането му. Да се изнасят битовите отпадъци от сечището извън горските територии на определените за това места.**
12. Всички операции по подготвителните и основните работи да се извършват съгласно изискванията на Правилника за здравословни и безопасни условия на труд в горите и правилата за противопожарна безопасност в горите.

ЗАПОЗНАТ с технологичния план: ...../попълва се след издаването на позволителното за сеч/
Лицето по чл. 108, ал. 2 от ЗГ, на което е издадено позволително за сеч № .....
.....
/ трите имена, подпис, дата - /
№ и дата на удостоверението за упражняване на лесовъдска практика: .....

Образец по чл. 53, ал. 6 от НСГ

Изготвил:
т.л. Белгин Акиф – спец. л-во техн. по д-ва
/име, фамилия,/ подпис: .....
дата: 30.11.2018 г.
№ и дата на удостоверението за упражняване на лесовъдска практика: 11244/2015 г.

Одобрил:
инж.Йорданка Джелепова – ст.лесничей
име, фамилия,/ подпис: .....
дата 30.11.2018 г.,
№ и дата на удостоверението за упражняване на лесовъдска практика: 1124/2012 г.

ТЕХНОЛОГИЧЕН ПЛАН № 1

За добив на дървесина от отдел **291** подотдел **т**
На ТП ДЛС „Женда" гр.Кърджали
Община Черноочене ; Землище с. Бели вир;
имот с (кадастрален идентификатор/КВС) №....., */попълва се само за недържавни гори/*

I. Схема за добива на дървесина от насаждението

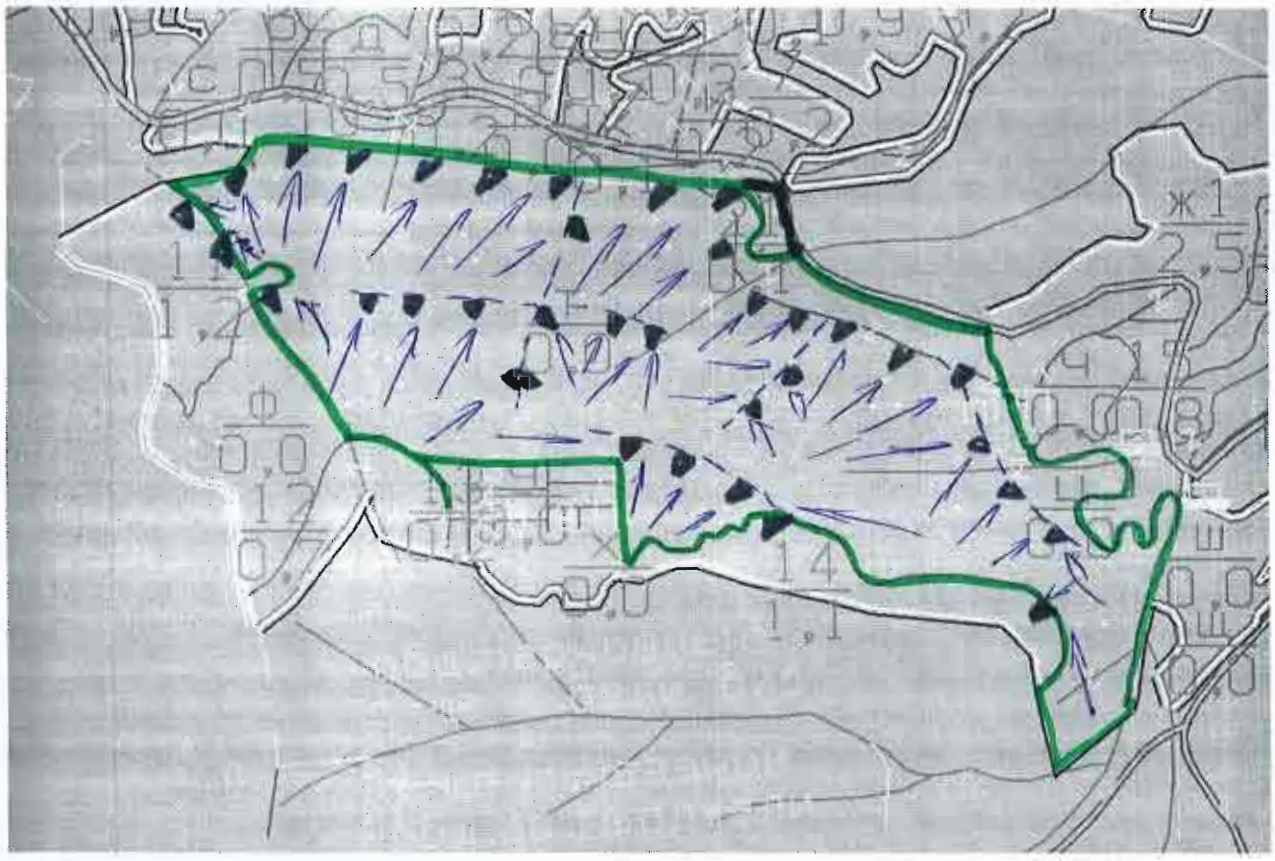

Легенда:

- ± ± ± ± проектирани коларски вр. извозни пътища
- - - - - - - съществуващи извозни пътища
- съществуващ автомобилен път
- технологична просека
- посока на извоз
- короядно петно
- »-»-»-» проектирани тракторни вр. извозни пътища
- ▲ ▲ ▲ временен склад
- xxxxxx трасе на въжена линия
- проектиран автомобилен път
- граница на подотдел

II. Характеристика на насаждението

1.Вид на сечта ..... **прореждане**...../ интензивност **20 %**
Втори вид сеч ..../ интензивност %
2.Площ на подотдела **14,6 ха** Размер на сечището **14,6 ха**

3. Състав по план/програма **6б8, чб2** действителен: **6б8, чб2**
4. Запас на 1 ха: с клони **260** куб.м/ха , без клони **206** куб. м/ха.
5. Среден наклон на терена **24** градуса.
6. Очакван добив от маркираната дървесина **443** лежаща маса, куб.м.

дърв. вид / категория	бб	чб			дърв. вид / категория	бб	чб			върша	
едра					дребна	20	9				
средна	52	17			дърва	260	85				

7.Наличие и характеристика на подраста преди сечта (състав, възраст, средна височина, % на покритие).
8. Средно извозно разстояние .....100 м.....;
9. Други характеристики на насаждението (*токовища, сватбовища, надлесни дървета, сервитути, защитени територии, Натура 2000, защитени видове описани в доклада за гори с висока консервационна стойност, мъртва дървесина, вододайни зони, биологично разнообразие и др.)* **извън натура 2000**

III. Технологични указания

1. Дървесината в насаждението да се добива при спазване на технологичната схема по т. I
2.Сечта ще се извършва с (моторен трион, ръчно, машини; кастренето на отсечените стъбла се извършва: в сечище,навременен склад) **с бензиномоторен трион, кастренето се извършва в сечището**.
3.Извозът от сечището до временните складове ще се осъществява със специализиран трактор (универсал) и животинска тяга и на самар, и ръчно. Извозът на дървесината ще се осъществява на къси секции и на сортименти, изцяло натоварени.
(цели стъбла, дълги/къси секции, сортименти, чипс и др.; с влачене по терена, изцяло натоварени).
4. Проектирани нови горски автомобилни пътища съгласно Наредба 5 за строителството в горските територии без промяна на предназначението им: дължина .....м. широчина .....м.
5. Изграждане и ремонт на временни извозни горски пътища:
5.1 Тракторни – допустимо разстояние между тях .....м (не по-малко от 40 м), дължина .....м, широчина 4 м.
5.2 Коларски - разстояние между тях.....м (не по-малко от 40 м), дължина .....м, широчина ... м
6. Просеки за въжени линии: ..... бр.
допустимо разстояние между просеките ..... м., дължина ..... м., широчина ..... м.
7. Направа на технологични просеки .....бр.
допустимо разстояние между тях .....м., дължина .....м., широчина ..... м.
8. Изграждане на нови временни складове (бр., площ в ха)
.....
9. Мерки за опазване на оставащите на корен дървета, подраста, младиняка и почвата: При сечта и извоза на дървесина да се опазват оставащите на корен дървета и младиняка.
10. Начини за почистване на сечището: **Разнасяне равномерно в сечището.**
11. Други указания: **Да се спазват разпоредбите ЗГ и подзаконовите актове по прилагането му. Да се изнасят битовите отпадъци от сечището извън горските територии на определените за това места.**
12. Всички операции по подготвителните и основните работи да се извършват съгласно изискванията на Правилника за здравословни и безопасни условия на труд в горите и правилата за противопожарна безопасност в горите.

ЗАПОЗНАТ с технологичния план: ...../попълва се след издаването на позволителното за сеч/
Лицето по чл. 108, ал. 2 от ЗГ, на което е издадено позволително за сеч № .....
.....
/ трите имена, подпис, дата - /
№ и дата на удостоверението за упражняване на лесовъдска практика: .....

Образец по чл. 53, ал. 6 от НСГ

Изготвил:
т.л. Белгин Акиф – спец. л-во техн. по д-ва
/име, фамилия,/ подпис: .....
дата: 30.11.2018 г.
№ и дата на удостоверението за упражняване на лесовъдска практика: 11244/2015 г.

Одобрил:
инж.Йорданка Джелепова – ст. лесничей
/име, фамилия,/ подпис: .....
дата .....30.11.....2018 г.
№ и дата на удостоверението за упражняване на лесовъдска практика: 1124/2012 г.

ТЕХНОЛОГИЧЕН ПЛАН № 1

За добив на дървесина от отдел **291** подотдел **ф**
На ТП ДЛС „Женда" гр.Кърджали
Община Черноочене ; Землище с. Бели вир;
имот с (кадастрален идентификатор/КВС) №....., */попълва се само за недържавни гори/*

I. Схема за добива на дървесина от насаждението

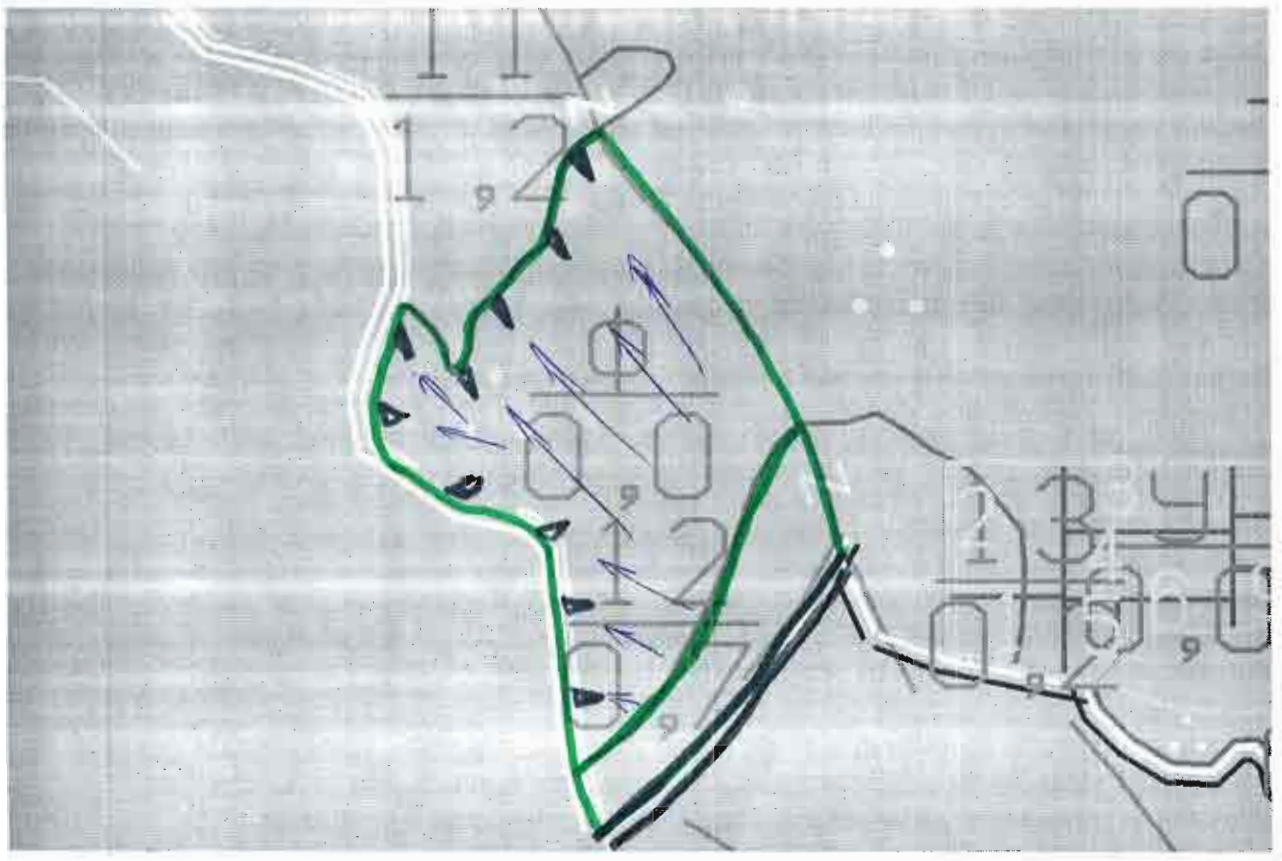

Легенда:

- ± ± ± ± проектирани коларски вр. извозни пътища
- ------ съществуващи извозни пътища
- съществуващ автомобилен път
- технологична просека
- посока на извоз
- кояодно петно
- »»»»» проектирани тракторни вр. извозни пътища
- ▲ ▲ ▲ временен склад
- xxxxxx трасе на въжена линия
- проектиран автомобилен път
- граница на подотдел

II. Характеристика на насаждението

1.Вид на сечта ..... **прореждане**...../ интензивност **15 %**
Втори вид сеч ..../ интензивност %
2.Площ на подотдела **1,6 ха** Размер на сечището **1,6 ха**

3. Състав по план/програма **бб8, чб1, здб1** действителен: **бб8, чб1, здб1**
4. Запас на 1 ха: с клони **260** куб.м/ха , без клони **171** куб. м/ха.
5. Среден наклон на терена **24** градуса.
6. Очакван добив от маркираната дървесина **31** лежаща маса, куб.м.

дърв. вид / категория	бб	чб			дърв. вид / категория	бб	чб			вършина	
едра	1				дребна	2					
средна	14				дърва	14					

7.Наличие и характеристика на подраста преди сечта (състав, възраст, средна височина, % на покритие).
8. Средно извозно разстояние .....100 м.....;
9. Други характеристики на насаждението (*токовища, сватбовища, надлесни дървета, сервитути, защитени територии, Натура 2000, защитени видове описани в доклада за гори с висока консервационна стойност, мъртва дървесина, вододайни зони, биологично разнообразие и др.)* **извън натура 2000**

III. Технологични указания

1. Дървесината в насаждението да се добива при спазване на технологичната схема по т. I
2.Сечта ще се извършва с (моторен трион, ръчно, машини; кастренето на отсечените стъбла се извършва: в сечище,навременен склад) **с бензиномоторен трион, кастренето се извършва в сечището.**
3.Извозът от сечището до временните складове ще се осъществява със специализиран трактор (универсал) и животинска тяга и на самар, и ръчно. Извозът на дървесината ще се осъществява на къси секции и на сортименти, изцяло натоварени.
(цели стъбла, дълги/къси секции, сортименти, чипс и др.; с влачене по терена, изцяло натоварени).
4. Проектирани нови горски автомобилни пътища съгласно Наредба 5 за строителството в горските територии без промяна на предназначението им: дължина .....м. широчина .....м.
5. Изграждане и ремонт на временни извозни горски пътища:
5.1 Тракторни – допустимо разстояние между тях .....м (не по-малко от 40 м), дължина .....м, широчина 4 м.
5.2 Коларски - разстояние между тях.....м (не по-малко от 40 м), дължина .....м, широчина ... м
6. Просеки за въжени линии: ..... бр.
допустимо разстояние между просеките ..... м., дължина ..... м., широчина ..... м.
7. Направа на технологични просеки .....бр.
допустимо разстояние между тях .....м., дължина .....м., широчина ..... м.
8. Изграждане на нови временни складове (бр., площ в ха)
.....
9. Мерки за опазване на оставащите на корен дървета, подраста, младиняка и почвата: При сечта и извоза на дървесина да се опазват оставащите на корен дървета и младиняка.
10. Начини за почистване на сечището: **Разнасяне равномерно в сечището.**
11. Други указания: **Да се спазват разпоредбите ЗГ и подзаконовите актове по прилагането му. Да се изнасят битовите отпадъци от сечището извън горските територии на определените за това места.**
12. Всички операции по подготвителните и основните работи да се извършват съгласно изискванията на Правилника за здравословни и безопасни условия на труд в горите и правилата за противопожарна безопасност в горите.

ЗАПОЗНАТ с технологичния план: ...../попълва се след издаването на позволителното за сеч/
Лицето по чл. 108, ал. 2 от ЗГ, на което е издадено позволително за сеч № .....
.....
/ трите имена, подпис, дата - /
№ и дата на удостоверението за упражняване на лесовъдска практика: .....

Образец по чл. 53, ал. 6 от НСГ

Изготвил:
т.л. Бенгин Акиф – спец. л-во техн. по д-ва
/име, фамилия,/ подпис: .....
дата 30.11.2018 г.
№ и дата на удостоверението за упражняване на лесовъдска практика: 11244/2015 г.

Одобрил:
инж.Йорданка Джелепова – ст.лесничей
име, фамилия,/ подпис: .....
дата 30.11.2018 г.,
№ и дата на удостоверението за упражняване на лесовъдска практика: 1124/2012 г.

ТЕХНОЛОГИЧЕН ПЛАН № 1

За добив на дървесина от отдел **581** подотдел **е**
На ГП ДЛС „Женда" гр.Кърджали
Об. на Черноочене ; Землище с. Житница;
им. (кадастрален идентификатор/КВС) №....., */попълва се само за недържавни гори/*

I. Схема за добива на дървесина от насаждението

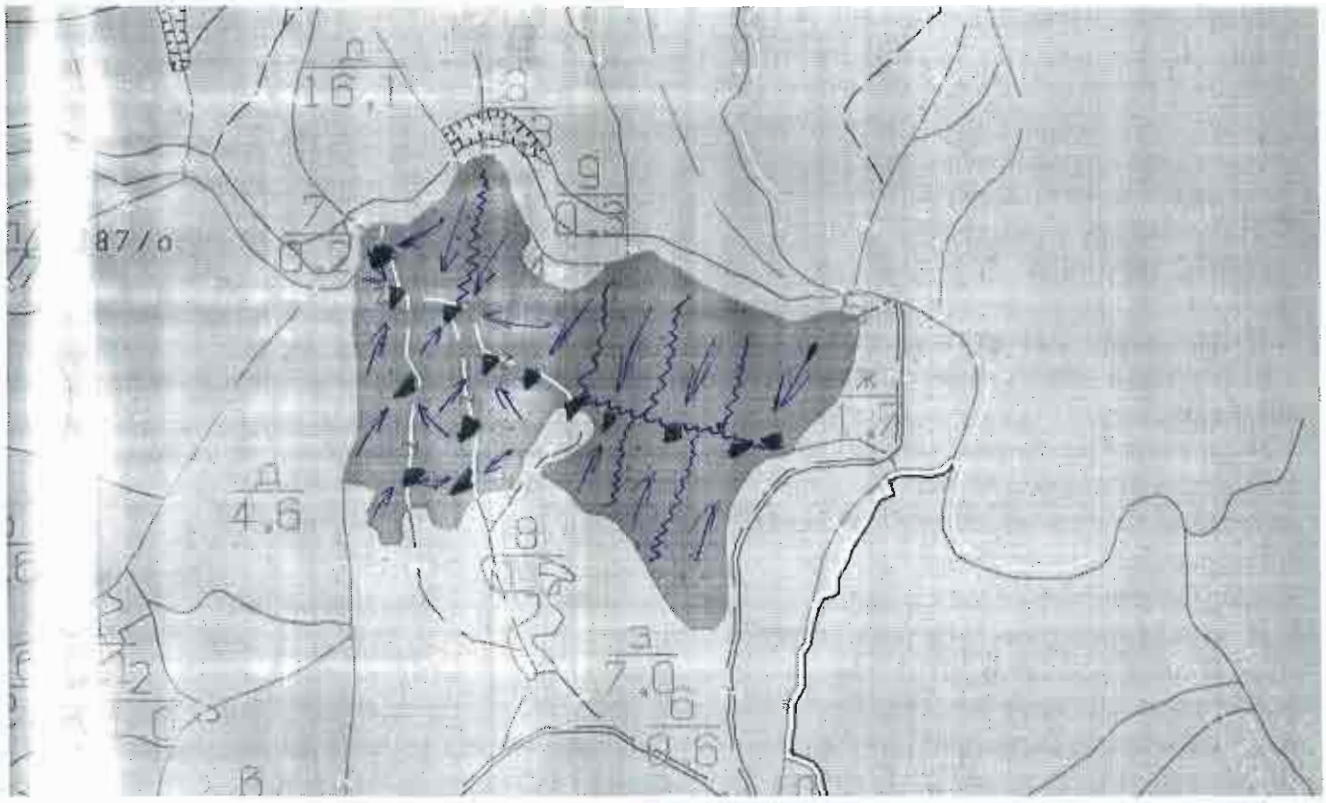

Легенда:

- проектиран коларски вр. извозни пътища
- съществуващи извозни пътища
- съществуващ автомобилен път
- технологична просека
- посока на извоз
- проектиран тракторни вр. извозни пътища
- временен склад
- трасе на въжена линия
- проектиран автомобилен път
- граница на подотдел

II. Характеристика на насаждението

1. Вид на сечта ..... **прореждане**...../ интензивност **15 %**
2. Вторичен вид сеч ..../ интензивност %
3. Площ на подотдела **11,7 ха** Размер на сечището **11,7 ха**

3. Състав по план/програма **чб9, бл1,** действителен: **чб9, бл1**
4. Запас на 1 ха: с клони **237** куб.м/ха , без клони **189** куб. м/ха.
5. Среден наклон на терена **16** градуса.
6. Очакван добив от маркираната дървесина **631** лежаща маса, куб.м.

дърв. вид / категория	чб				дърв. вид / категория	чб				на
едра					дребна	22				
средна	41				дърва	170				

7.Наличие и характеристика на подраста преди сечта (състав, възраст, средна височина, % на покритие).
8. Средно извозно разстояние .....100 м.....;
9. Други характеристики на насаждението (*токовища, сватбовища, надлесни дървета, сервитути, защитени територии, Натура 2000, защитени видове описани в доклада за гори с висока консервационна стойност, мъртва дървесина, ВОДОДАЙНИ ЗОНИ, биологично разнообразие и др.)* **извън натура 2000**

III. Технологични указания

1. Дървесината в насаждението да се добива при спазване на технологичната схема по т. 1
2.Сечта ще се извършва с (моторен трион, ръчно, машини; кастренето на отсечените стъбла се извършва: в сечище,навременен склад) **с бензиномоторен трион, кастренето се извършва в сечището**.
3.Извозът от сечището до временните складове ще се осъществява със специализиран трактор (универсал) и животинска тяга и на самар, и ръчно. Извозът на дървесината ще се осъществява на къси секции и на сортименти, изцяло натоварени.
(цели стъбла, дълги/къси секции, сортименти, чипс и др.; с влачене по терена, изцяло натоварени).
4. Проектирани нови горски автомобилни пътища съгласно Наредба 5 за строителство в горските територии без промяна на предназначението им: дължина .....м. широчина .....м.
5. Изграждане и ремонт на временни извозни горски пътища:
5.1 Тракторни – допустимо разстояние между тях .....м (не по-малко от 40 м), дължина .....м, широчина 4 м.
5.2 Коларски - разстояние между тях.....м (не по-малко от 40 м), дължина .....м, широчина . м
6. Просеки за въжени линии: ..... бр.
допустимо разстояние между просеките ..... м., дължина ..... м., широчина ..... .
7. Направа на технологични просеки .....бр.
допустимо разстояние между тях .....м., дължина .....м., широчина ..... .
8. Изграждане на нови временни складове (бр., площ в ха)
.....
9. Мерки за опазване на оставащите на корен дървета, подраста, младиняка и почвата: При сечта и извоза на дървесина да се опазват оставащите на корен дървета и младиняка.
10. Начини за почистване на сечището: **Разнасяне равномерно в сечището.**
11. Други указания: **Да се спазват разпоредбите ЗГ и подзаконовите актове по прилагането му. Да се изнасят битовите отпадъци от сечището извън горските територии на определените за това места.**
12. Всички операции по подготвителните и основните работи да се извършват съгласно изискванията на Правилника за здравословни и безопасни условия на труд в горите и правилата за противопожарна безопасност в горите.

ЗАПОЗНАТ с технологичния план: ...../попълва се след издаването на позволителното за сеч/
Лицето по чл. 108, ал. 2 от ЗГ, на което е издадено позволително за сеч № ....
.....
/ трите имена, подпис, дата - /
№ и дата на удостоверението за упражняване на лесовъдска практика: ....